

Type de zone : HABITATION

Limites Maximum
a = 2
b = 4

PAP QE - Zone d'habitation 1

PAP QE - Zone d'habitation 2

PAP QE - Zones mixtes

PAP QE - Zones de bâtiments et équipements publics

PAP QE - Zones de bâtiments et équipements publics

PAP QE - Zones d'activités économiques

PAP QE - Zones de jardins familiaux

PAP QE - Zone spéciale "Rue d'Esol"

PAP QE - Zone spéciale "MietKompart"

PAP QE - Zone spéciale "Foetz"

PAP QE - Zone spéciale "station-service"

PAP QE - Zone de sport et de loisir

PAP QE - Zone de jardins familiaux

Delimitation des PAP approuvés - voir partie 3ème PAG

Secteur protégé de type "environnement construit" - C à traverser

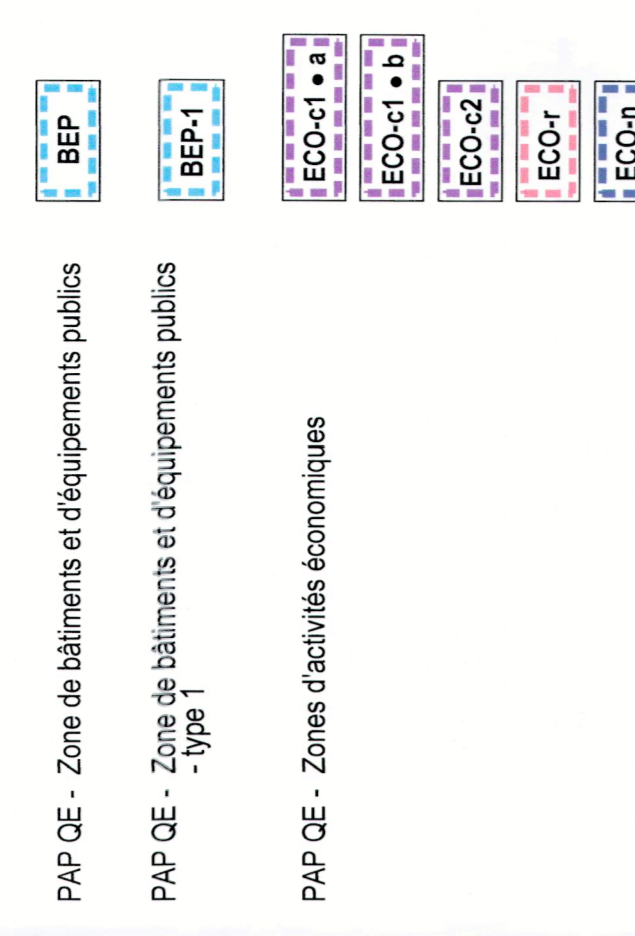
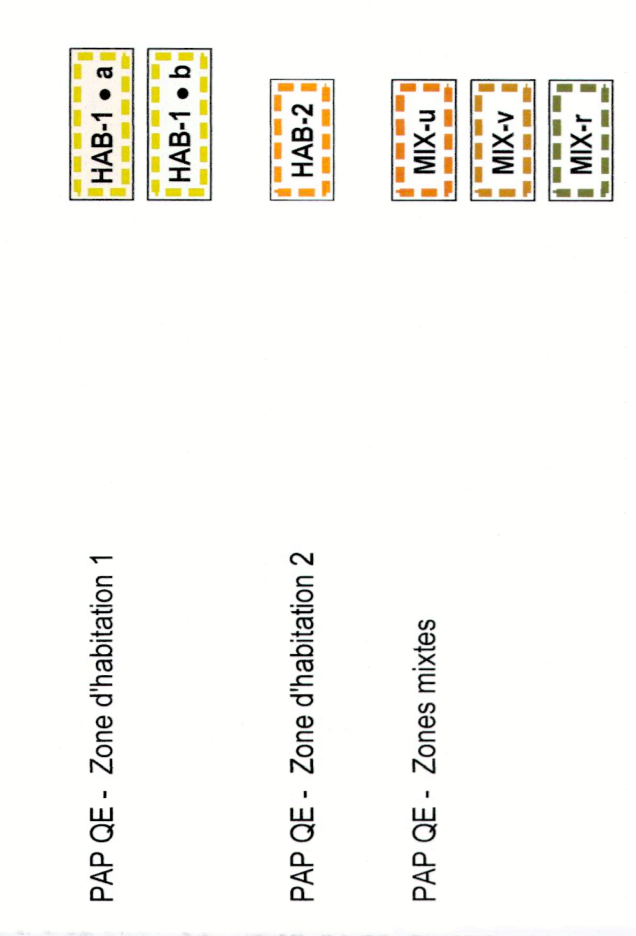
Construction à conserver (1)

Garant d'une construction existante à préserver (1)

Alignement d'une construction existante à préserver (1)

Patrimoine à conserver (1)

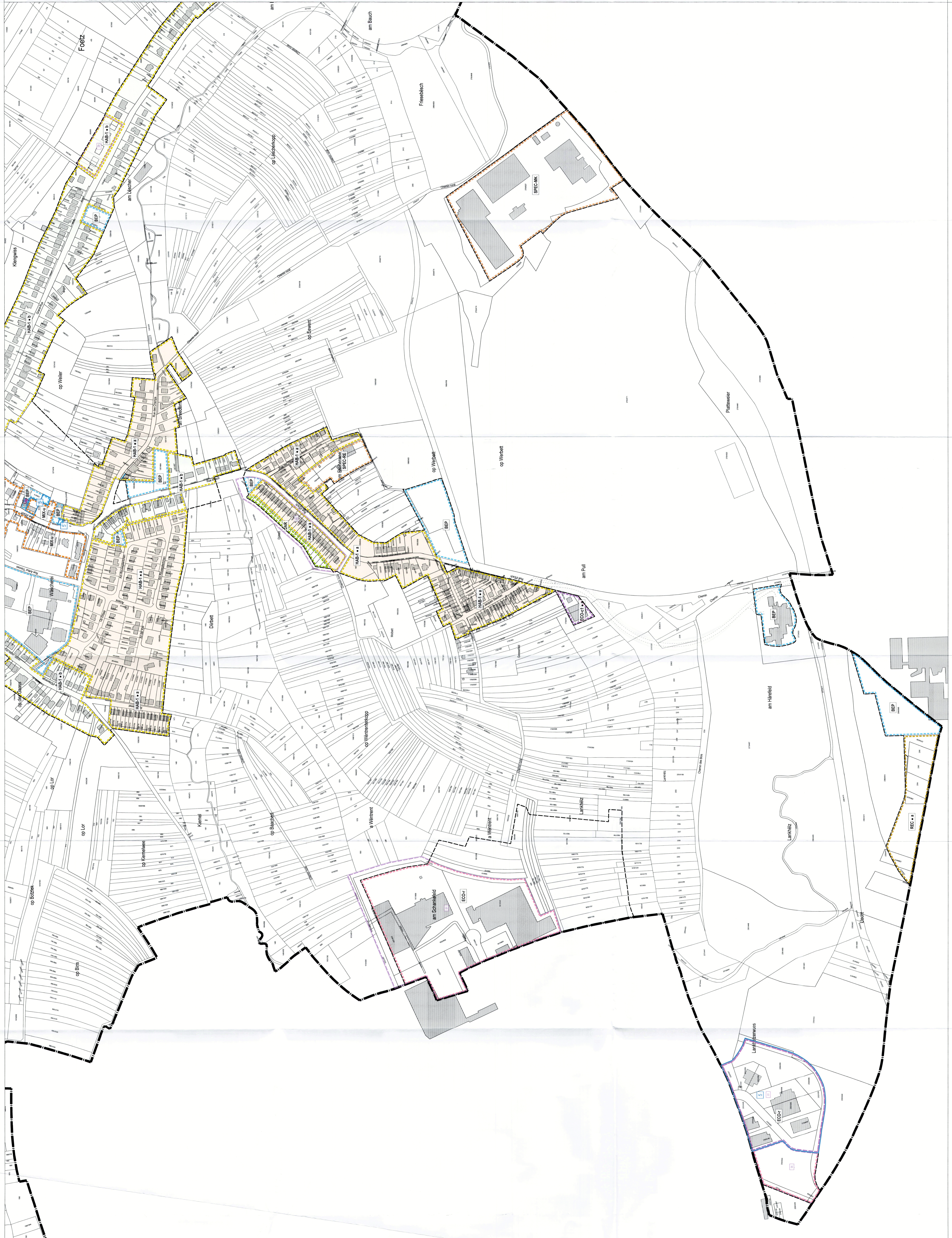
Delimitation de la zone verte à titre résiduel (PAP QE, ZAC, ZOU)



Notes : (1) Pour les zones de jardins familiaux, voir l'article 10 de l'arrêté du 12 septembre 2017 et les annexes. (2) Voir l'article 10 de l'arrêté du 12 septembre 2017 et les annexes.

Faites de par :
Monsieur le Maire
Monsieur le Vice-Maire
Monsieur l'Adjoint au Maire
Monsieur le Secrétaire Général

Monnerch - Z.A.R.E.
Zeyen + Baumann Ingenieurbüro
L 1729, 4100 Monnerch



Commune de Monnerch
Plan d'aménagement particulier
"quartier existant"
Plan de repérage

MONDERCANGE

Table with 2 columns: N° and Description. Lists various planning zones and their corresponding numbers.

Table with 2 columns: N° and Description. Lists planning zones and their corresponding numbers.

Vote du conseil communal le 30 octobre 2020
Approbation de la Municipalité le 03 juin 2021

Monnerch - Z.A.R.E.
Zeyen + Baumann Ingenieurbüro
L 1729, 4100 Monnerch

Plan coordonné
échelle 1:2.500
décembre 2023

Vote du conseil communal le 30 octobre 2020
Approbation de la Municipalité le 03 juin 2021

Monnerch - Z.A.R.E.
Zeyen + Baumann Ingenieurbüro
L 1729, 4100 Monnerch

Plan coordonné
échelle 1:2.500
décembre 2023

Vote du conseil communal le 30 octobre 2020
Approbation de la Municipalité le 03 juin 2021

Monnerch - Z.A.R.E.
Zeyen + Baumann Ingenieurbüro
L 1729, 4100 Monnerch

Plan coordonné
échelle 1:2.500
décembre 2023

Vote du conseil communal le 30 octobre 2020
Approbation de la Municipalité le 03 juin 2021