






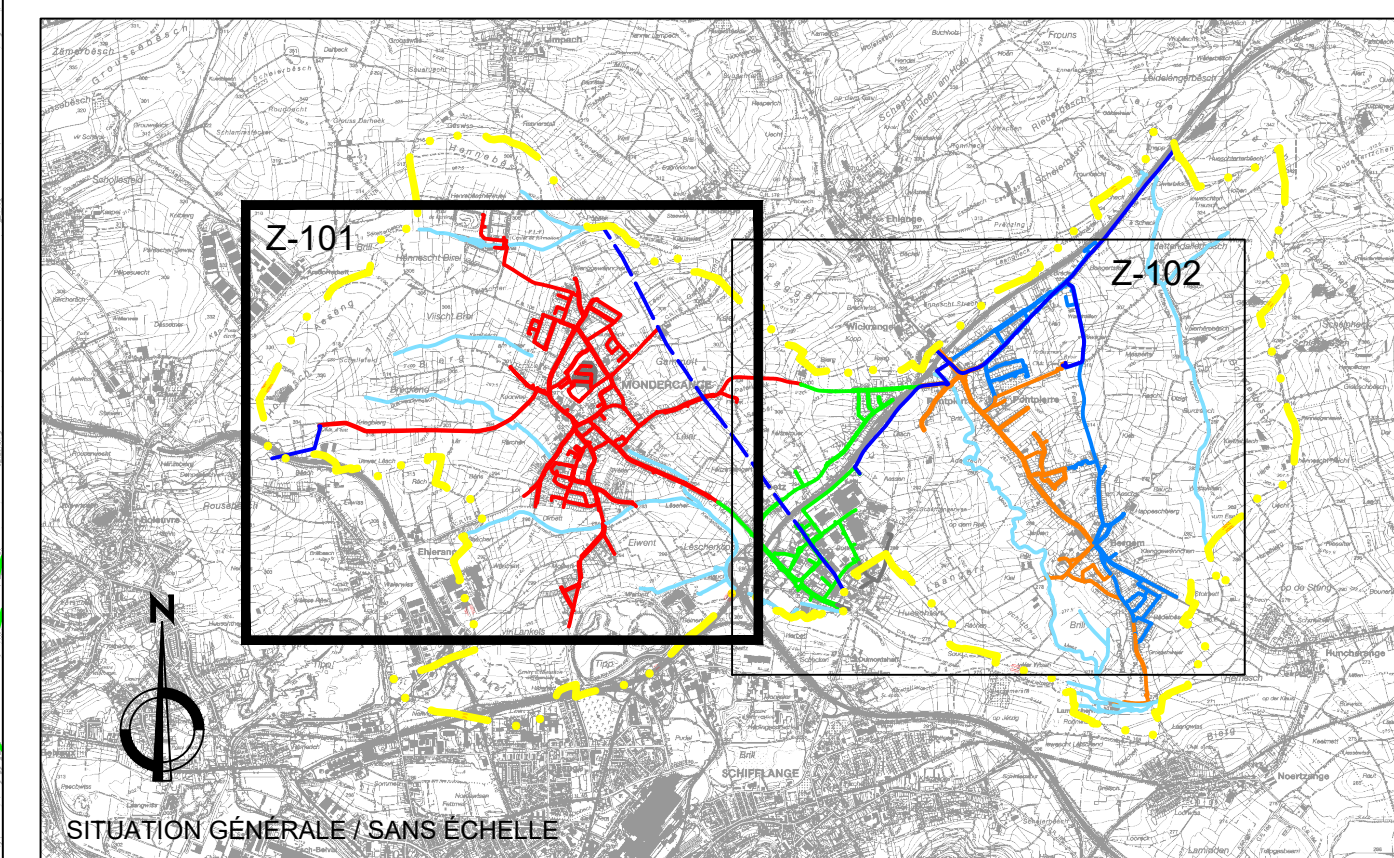


MONDERCANGE
REC-308-02
Niv. = 1000 m3
Niv. max = 347,1

- LÉGENDE:**
-  CHÂTEAU D'EAU
 -  RÉSERVOIR ENTERRÉ
 -  ZONE RÉSERVOIR D'EAU PONTPIERRE
 -  ZONE FOETZ
 -  ZONE MONDERCANGE
 -  TRACE RÉSEAU SES - INDICATIFI
 -  LIMITE COMMUNALE



Fond de plan
© Origine - Administration du Cadastre et de la Topographie
Droits réservés à l'Etat du Grand-Duché de Luxembourg - OpenData (plate-forme de données luxembourgeoise)

MÂTRE DE L'OUVRAGE
MONDERCANGE

PROJET
RÉSEAU CONDUITE D'EAU EXISTANTE

PLAN
ALIMENTATION DE LA LOCALITÉ DE MONDERCANGE

IND.	DATE	DESSINÉ	CONTRÔLÉ	MODIFICATIONS
E				
D				
C				
B				
A				

ÉCHELLE CODE N° PLAN INDICE
1:4 000 98/360 Z-101