Localisation coupes C et D

Ech. : 1/400

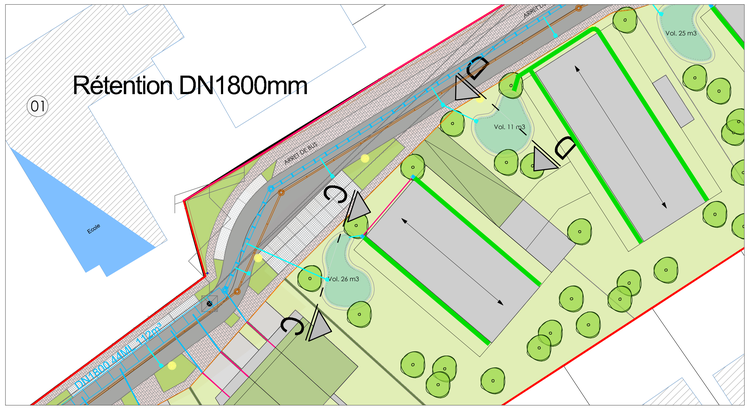

COUPE AA

au niveau du bassin de rétention à ciel ouvert

Ech. : 1 / 100 - 1 / 500

Profil : 1

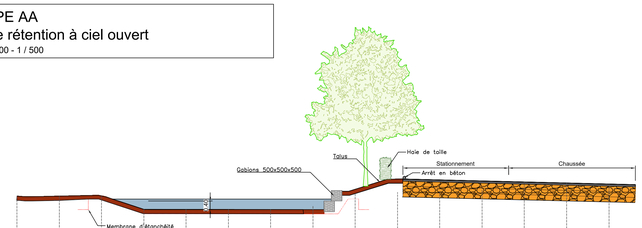

Echelle en X : 1/100
Echelle en Y : 1/100
PC : 285.00 m

Distances cumulées	0.00	2.00	4.00	6.00	8.00	10.00	12.00	14.00	16.00	18.00	20.00	22.00	24.00	26.00	28.00										
Altitudes TN	287.53	287.53	287.54	287.55	287.55	287.55	287.55	287.56	287.63	287.71	287.78	287.81	287.77	287.75	287.73										
Altitudes Projet	287.53	287.53	287.59	287.59	287.71	287.72	287.72	287.73	287.72	287.73	287.78	287.81	287.81	287.95	287.98										
Ecarts TN - Projet	0.00	0.00	-0.05	-0.78	-0.81	-0.82	-0.82	-0.67	-0.08	-0.00	-0.00	-0.00	0.38	0.30	0.23										

Localisation coupe A

Ech. : 1/200

COUPE BB

au niveau du bassin de rétention à ciel ouvert

Ech. : 1 / 100 - 1 / 500

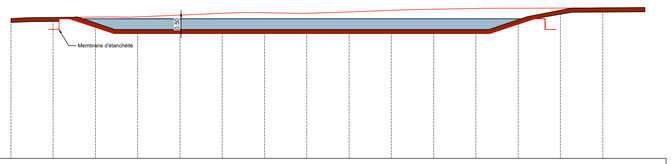

Echelle en X : 1/100
Echelle en Y : 1/100
PC : 285.00 m

Distances cumulées	0.00	2.00	4.00	6.00	8.00	10.00	12.00	14.00	16.00	18.00	20.00	22.00	24.00	26.00	28.00
Altitudes TN	291.61	291.61	291.63	291.70	291.73	291.75	291.75	291.75	291.75	291.75	291.75	291.75	291.65	292.01	292.12
Altitudes Projet	291.62	291.67	291.68	291.69	291.78	291.86	291.89	291.87	291.93	292.00	292.05	292.09	292.10	292.11	292.12
Ecarts TN - Projet	-0.00	-0.00	-0.28	-0.59	-0.68	-0.76	-0.79	-0.77	-0.83	-0.90	-0.95	-0.99	-0.54	-0.10	0.00

Localisation coupe B

Ech. : 1/200

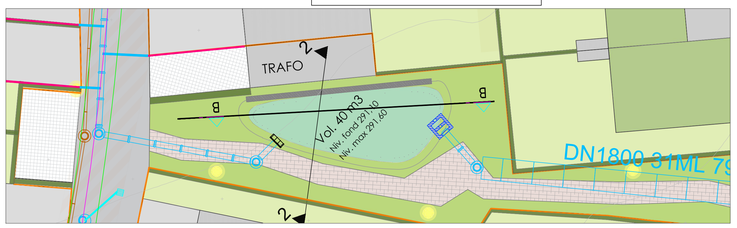

Localisation coupe E

Ech. : 1/200

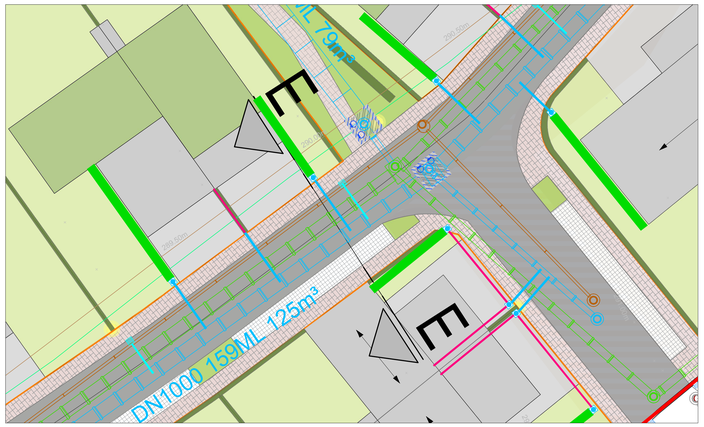

Coupe D-D Ech. : 1/50

Détail n°4 ouvrage de surverse noue

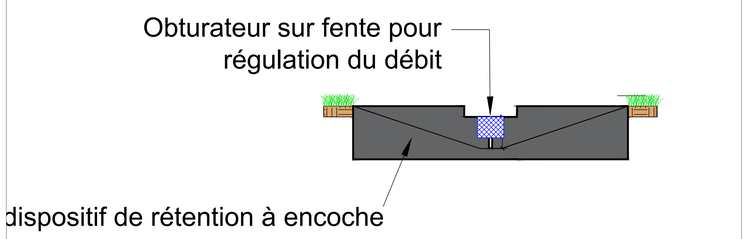

Coupe E-E Ech. : 1/50

Côté Bergem

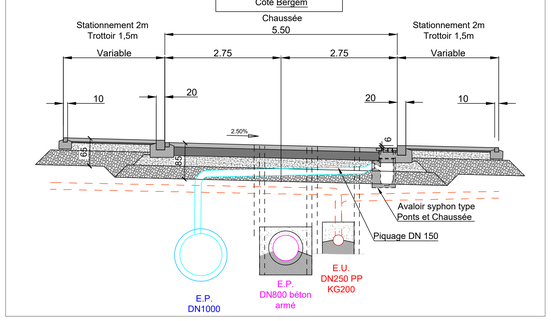

Coupe C-C Ech. : 1/20

Détail n°5 : ouvrage de raccordement noue

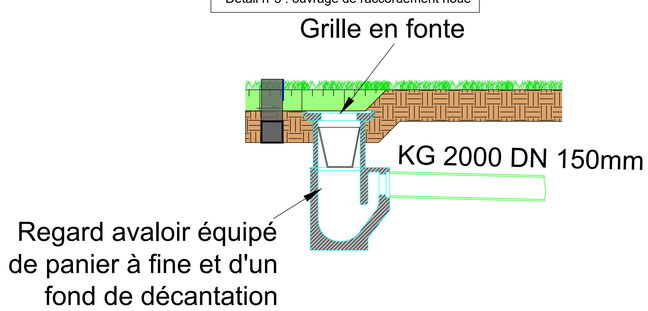

Détail n°6 Ech. : 1/20

Avaloir de chaussée

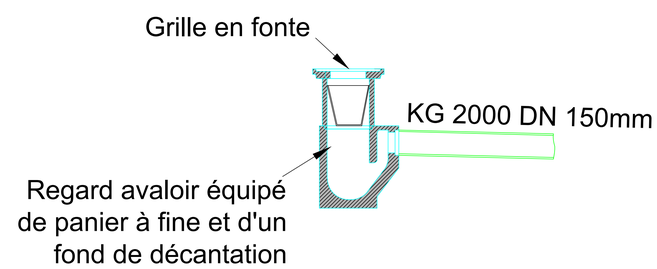

COUPE DE PRINCIPE Détail n°7

Tête d'acqueduc

Ech. : 1/100

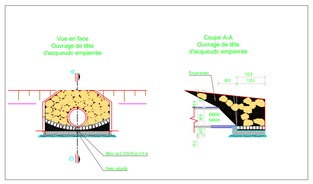

Détail n°8 COUPE TYPE SUR UN PUISARD

Ech. : 1/50

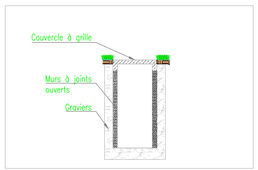

Détail n°1 : ouvrage sur bassin enterré Echelle 1/100

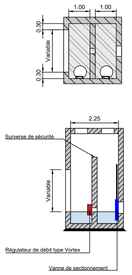

Détail n°2 : ouvrage sur bassin à ciel ouvert Echelle 1/100

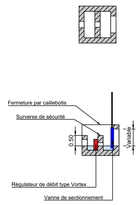

Détail n°3 : ouvrage entre 2 tronçons DN1000 avec chute Echelle 1/100

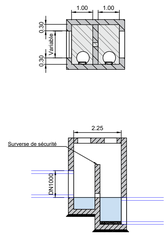

Indice	Date	Dessin	Contrôle	Modification
O	18/11/2021	MBT	SSH	Mise à jour suite fond de plan Paysagiste du 16-11-2021
H	16.01.19	MBT/LLU	IZI	Mise à jour des coupes suivant les modifications du plan projet
G	28.09.18	IZI	IZI/ SSH	Ajouts des profils au droit du bassin
F	06.09.18	LLU/ IZI	SSH	Modification du trottoir Nord - bassins versants
E	06.06.18	LLU	EPE	Mise à jour de la route côté Nord
D	23.05.18	LLU	EPE	Mise à jour côté Nord
C	26.04.18	LLU	EPE	Mise à jour côté Sud
B	16.04.18	RMA	EPE	Mise à jour du plan
P	20/12/2021	MBT	SSH	Mise à jour suivant fond de plan paysagiste du 16-12-2021

TOUTES LES MESURES SONT A VERIFIER SUR PLACE PAR L'ENTREPRENEUR

Maître de l'ouvrage

TRACOL DEVELOPPEMEMNT 2 SARL — tracol IMMOBILIER

Projet

PROJET D'AMENAGEMENT PARTICULIER
LOTISSEMENT "AM WAISSEREECH"
PONTPIERRE

Objet

ASSAINISSEMENT

COUPE DES BASSINS A CIEL OUVERT

Statut: APS

SGI INGENIERIE S.A. - LUXEMBOURG
4 - 6, rue Rham • L – 6142 Junglinster • Grand Duché de Luxembourg
T. +352 49 37 37-1 • F. +352 49 37 37-255 • info.lu@sgigroupe.com

Contrôle	Dessin	Date	Echelle(s)
☐ B ☒ SSC ☐ T SSH	LLU	16.02.18	1/1000 100 50

Projet	Plan N°	Indice
LU-IN-140230	APS-008	P

© SGI Groupe 2018 - PLANS Sans_plans.dwg