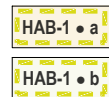


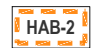
PAP QE - Zone d'habitation 1



PAP QE - Zone spéciale "Rue d'Esch"



PAP QE - Zone d'habitation 2



PAP QE - Zone spéciale "Minett-Kompost"



PAP QE - Zones mixtes



PAP QE - Zone spéciale "Foetz"



PAP QE - Zone de bâtiments et d'équipements publics



PAP QE - Zone spéciale "station-service"




PAP QE - Zone de bâtiments et d'équipements publics - type 1



PAP QE - Zone de sport et de loisir



PAP QE - Zones d'activités économiques



Délimitation des PAP approuvés - voir partie écrite PAG

Secteur protégé de type "environnement construit" - C à titre indicatif

Construction à conserver (1)

Gabarit d'une construction existante à préserver (1)

Alignement d'une construction existante à préserver (1)

Petit patrimoine à conserver (1)

PAP QE - Zone de jardins familiaux



Délimitation de la zone verte à titre indicatif (PAG projet, octobre 2020)

Suppression de

Secteur protégé de type "environnement construit" - C à titre indicatif

Construction à conserver (1)

Gabarit d'une construction existante à préserver (1)

Fond de plan: Administration du Cadastre et de la Topographie  
Plan cadastral numérisé (PCN) - Exercice 2016

Source: (1) Service des sites et monuments nationaux, AC Mondercange et Z+B, mise à jour septembre 2019  
Modifié sur base de l'Avis de la Commission d'Aménagement (N° Réf.: 38C/020/2019 du 29 avril 2020) et des réclamations.